

Kölesd Község Önkormányzata Képviselő-testületének 9/2018.(XI.27.) önkormányzati rendelete

Kölesd község helyi építés szabályozásáról szóló 7/2008. (VI.19.) önkormányzati rendelet módosításáról

Kölesd község Önkormányzata Képviselő-testülete az Épített környezet alakításáról és védelméről szóló 1997. évi LXXVIII. törvény 62. § (6) bekezdés 6. pontjában kapott felhatalmazás alapján, a Magyarország Alaptörvénye 32. cikk (1) bekezdése a) pontjában, a Magyarország helyi önkormányzatairól szóló 2011. évi CLXXXIX. törvény 13. § (1) bekezdés 1. pontjában, valamint az épített környezet alakításáról és védelméről szóló 1997. évi LXXVIII. törvény 6. § (1) bekezdésében és a 13. § (1) bekezdésében meghatározott feladatkörében eljárva a következőket rendeli el:

1. §


Kölesd helyi építési szabályzatáról és szabályozási tervéről szóló 7/2008. (VI. 19.) önkormányzati rendelet (a továbbiakban: HÉSZ) SZ2.2 jelű belterületi szabályozási tervlapja jelen rendelet 1. mellékletét képező tervlapon a tervezési területként jelölt területre vonatkozóan, az ott ábrázolt tartalommal módosul.

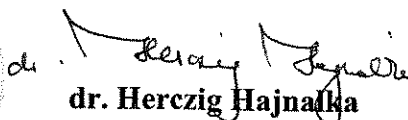
2. §

(1) Ez a rendelet a kihirdetése napján lép hatályba. Rendelkezéseit a hatálybalépést követően induló ügyekben alkalmazni kell.


(2) A hatálybalépést megelőzően érkezett és jogerősen még el nem bírált ügyekben jelen rendelet akkor alkalmazható, ha a rendelet a kérelem tárgyára vonatkozóan kedvezőbb elbírálásokat tartalmaz.


Berényi István
polgármester

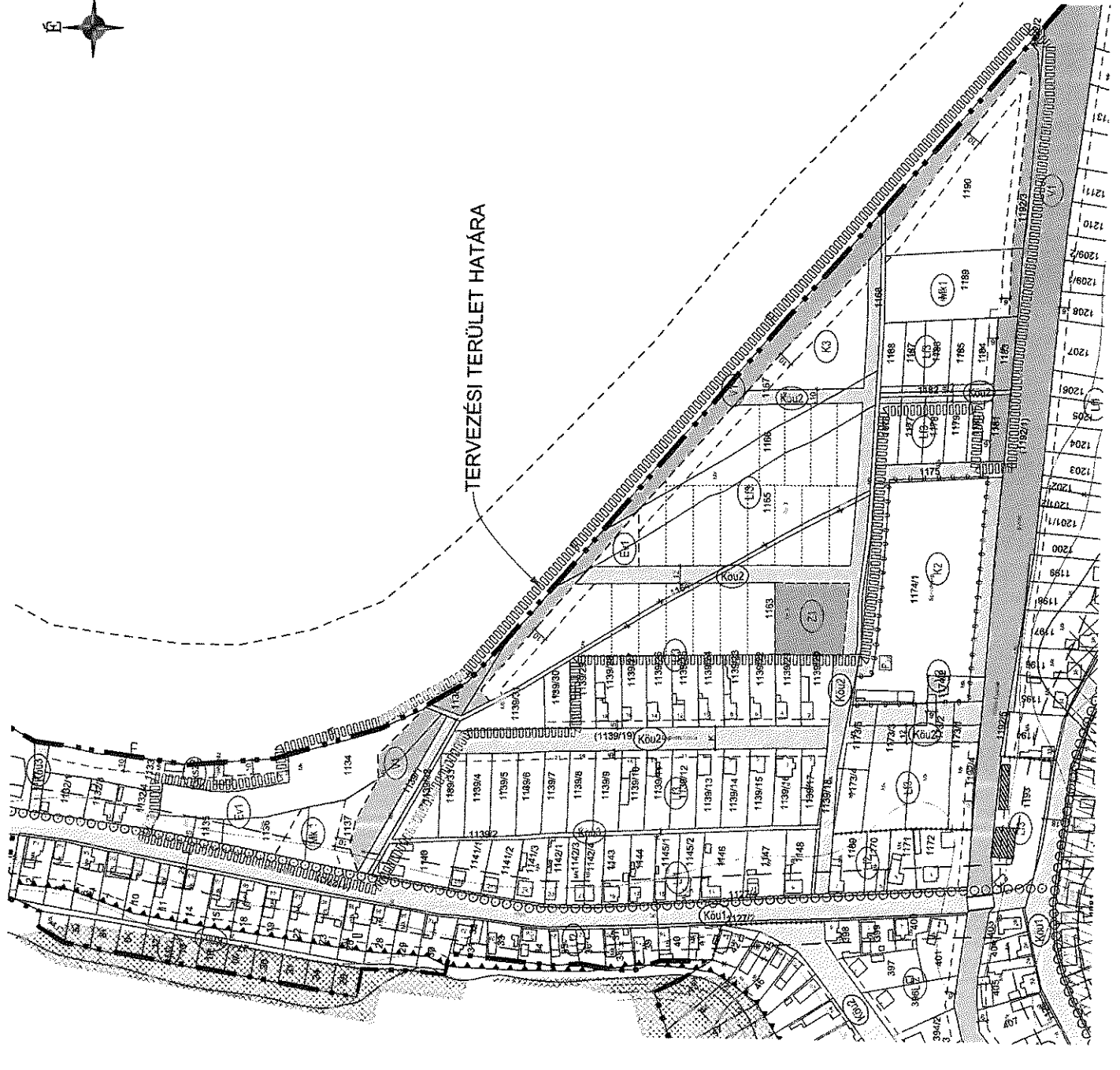



dr. Herczig Hajnalka
jegyző

Kihirdetve: 2018. november 27.



Belfterületi szabályozási fedvényterv M=1:2000



TERVEZÉSI TERÜLET HATÁRA

JELMAGYARAZAT

BELTERÜLET HATÁRA	SZABÁLYZÁSI FELMÉR	SZABÁLYZÁSI VONAL	TERÜLET FELHASZNÁLÁSI ÉRVÉNYES HATÁRA	ÉPÍTÉSI HATÁROZATI ÉRTÉK	RÖGVIDEBB ÉPÍTÉSEK TERÜLETE	MEGSZÜNTETŐ JEL	IRÁNYÍTÓ TELEKHAJÁR	TERÜLET FELHASZNÁLÁSI MÓDOK	TERÜLET FELHASZNÁLÁSI MÓDOK	TELEPÜLÉSÉVHATÁR	FALUSIAS LAKÓTERÜLET	KÖLÖN ÉRDEK TERÜLET	KERESKEDELMI-SZOLGÁLTATÓ TERÜLET	BEÉPÍTÉSRE NEM SZÁNT TERÜLETEK	VÍZVIZSZÁMLA TERÜLET	KÖZLEKEDÉSI TERÜLET	MEZŐGAZDASÁGI TERÜLET, MÉRTEK	ZÖLŐTERÜLET	ÉRŐK TERÜLET, VÉDELMI RENDELTELTÉSI	TÉP-ÉZÉSI TERÜLET HATÁRA
ERTEKVEDELMI	RÉGÉSZETI LEŐLÉVELY	RÉGÉSZETI SZÁM	NŐKÉRIK	HELYI NŐKÉRIK	NŐKÉRIK KÖRNYEZETI HATÁRA	NŐKÉRIK TERLE	HELYI BOTANIKAI ÉRTÉK	TÁJÉPVEDELMI TERÜLET	FÖLDTANI ADOTTÁSKOK	FŐSZINTVONAL, 10 MÉTER	MELLÉKZENTVONAL, 2,5 MÉTER	PARTFAL	RÉZSŐ	CÚCSVÁZSZELES TERÜLET	FELMÁGYOTT BANYA	NAGYPESZCÖLTÉBŐ ELEKTRONIKOS VEZETÉK	VÉDEK TERÜLET HATÁRA	SZINTBEN RÖGVIDEBB TERÜLET HATÁRA	SZINTBEN RÖGVIDEBB TERÜLET HATÁRA	BÚZMELEGES

SZT-1

Felelős: [Name]

Tervező: [Name]

Tervezési terület: [Name]

Működési terület: [Name]

Előírt: [Name]

Tartomány: [Name]

Mű: [Name]

Mű: [Name]

Mű: [Name]